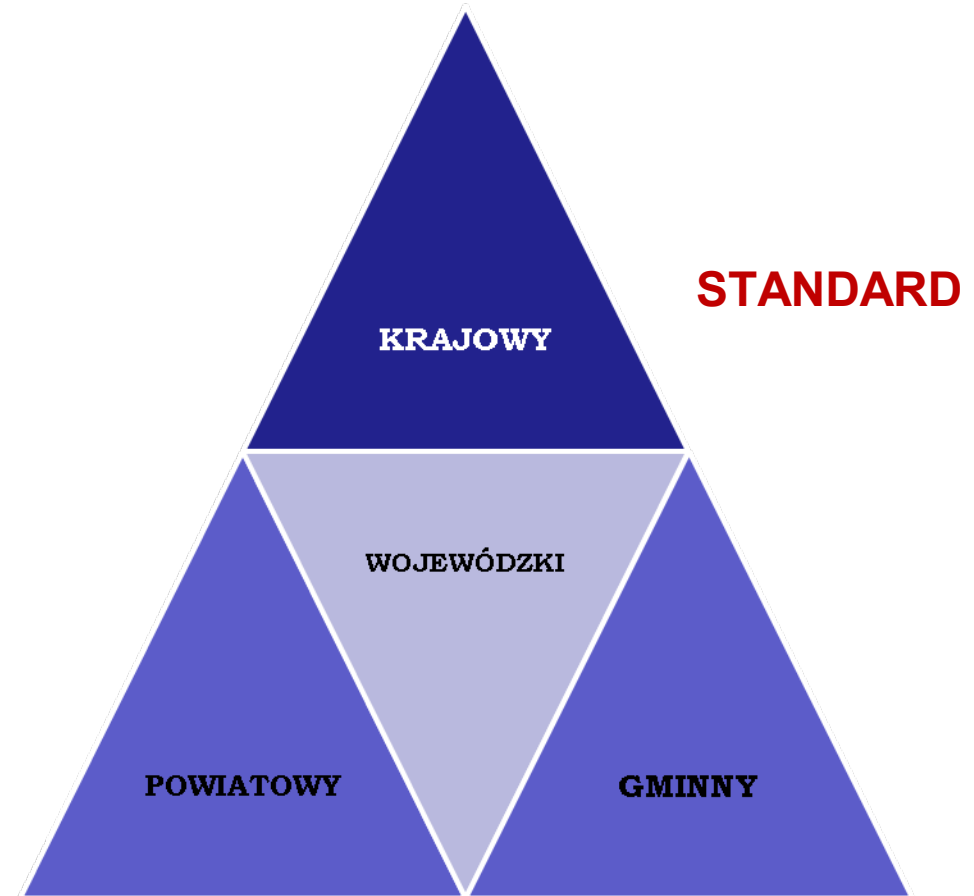


LOKALNE MAPY ZAGROŻEŃ

- Założenia *Krajowej Mapy zagrożeń bezpieczeństwa w Polsce*
- rekomendacje do lokalnych map zagrożeń /konsultacje społeczne/



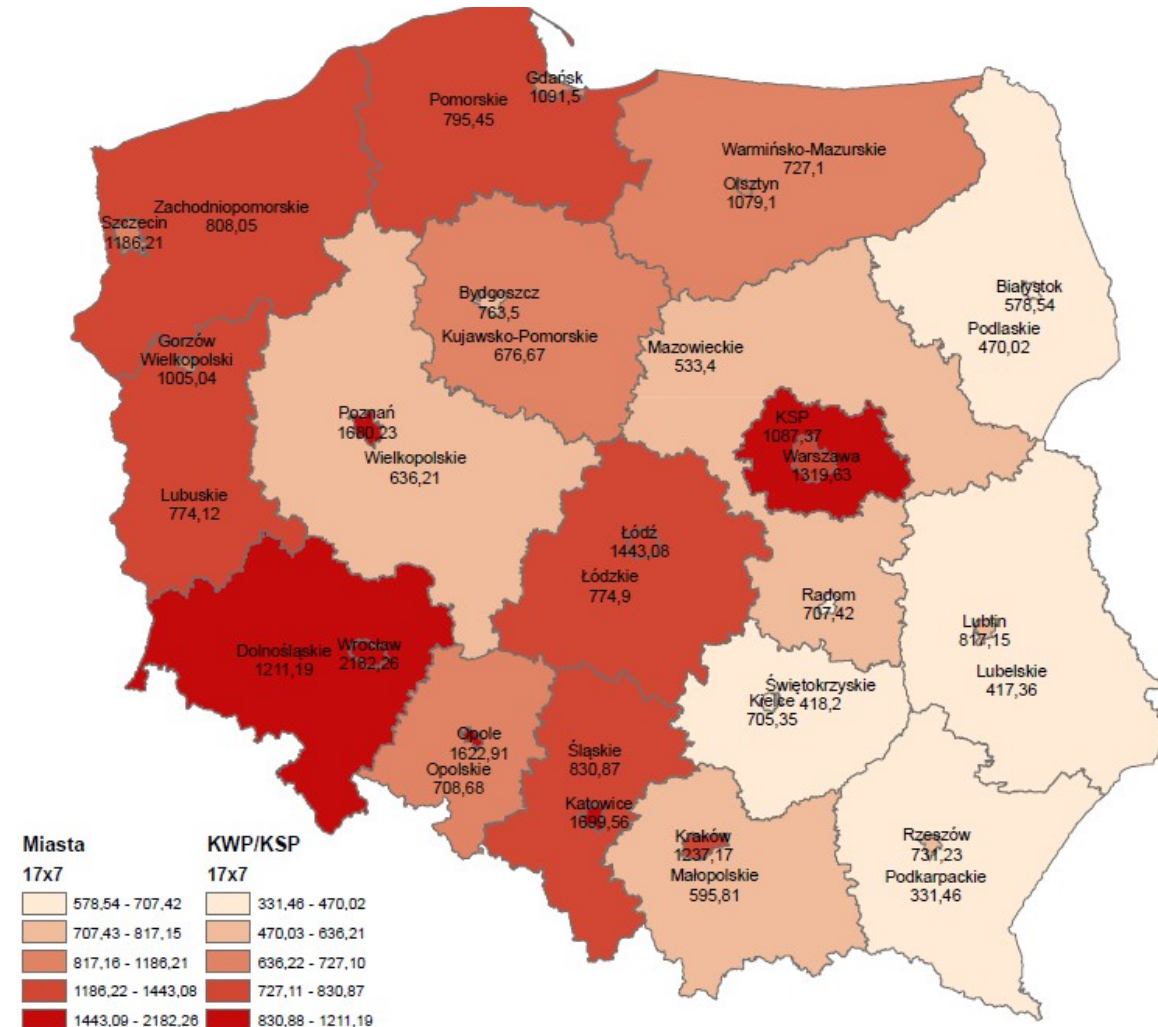
- Terytorialne zróżnicowanie zakresu tematycznego map zagrożeń (kryteria **krajowe**, **wojewódzkie**, **powiatowe/gminne**)
- Zróżnicowania sposobu prezentowania danych
 - wskaźnik na 100 tys. mieszkańców (**kraj**),
 - wskaźnik na 10 tys. mieszkańców (**województwo**),
 - poziom zagrożenia prezentowany w liczbach bezwzględnych (**powiat/gmina**)
- Poziom szczegółowości:
 - województwa/miasta wojewódzkie (**kraj**)
 - powiaty (**województwo**)
 - gminy/osiedla/rejony (**powiat**)



KRYTERIA KRAJOWE

- ⌘ zagrożenie przestępczością ogółem (przestępstwa stwierdzone)
- ⌘ zagrożenie przestępczością kryminalną
- ⌘ zagrożenie przestępczością kryminalną w 7 podstawowych kategoriach
- ⌘ zagrożenie przestępczością gospodarczą
- ⌘ zagrożenie przestępczością narkotykową
- ⌘ zagrożenie przestępczością zorganizowaną
- ⌘ zagrożenie wykroczeniami szczególnie uciążliwymi społecznie
- ⌘ wyniki badań społecznych w zakresie poczucia bezpieczeństwa

- ⌘ liczba wypadków drogowych
- ⌘ liczba ofiar śmiertelnych wypadków drogowych
- ⌘ zdiagnozowane zagrożenia i oczekiwania zgłoszone przez lokalne społeczności
- ⌘ wykaz najbardziej zagrożonych powiatów na terenie poszczególnych garnizonów
- ⌘ wykaz 5 km odcinków niebezpiecznych dróg krajowych i wojewódzkich



MAPY ZAGROZEŃ

KRYTERIA WOJEWÓDZKIE

- ⌘ zagrożenie przestępczością ogółem (przestępstwa stwierdzone)
- ⌘ zagrożenie przestępczością kryminalną
- ⌘ zagrożenie przestępczością kryminalną w 7 podstawowych kategoriach
- ⌘ zagrożenie przestępczością gospodarczą
- ⌘ zagrożenie przestępczością narkotykową
- ⌘ zagrożenie przestępczością zorganizowaną
- ⌘ zagrożenie wykroczeniami szczególnie uciążliwymi społecznie
- ⌘ wyniki badań społecznych w zakresie poczucia bezpieczeństwa, **uzupełniane o zagrożenia i oczekiwania zidentyfikowane w poszczególnych powiatach**
- ⌘ liczba wypadków drogowych
- ⌘ liczba ofiar śmiertelnych wypadków drogowych
- ⌘ zdiagnozowane zagrożenia i oczekiwania zgłoszone przez lokalne społeczności
- ⌘ wykaz najbardziej zagrożonych powiatów na terenie poszczególnych garnizonów
- ⌘ wykaz 5 km odcinków niebezpiecznych dróg krajowych i wojewódzkich



Liczba na 10 tys. mieszkańców

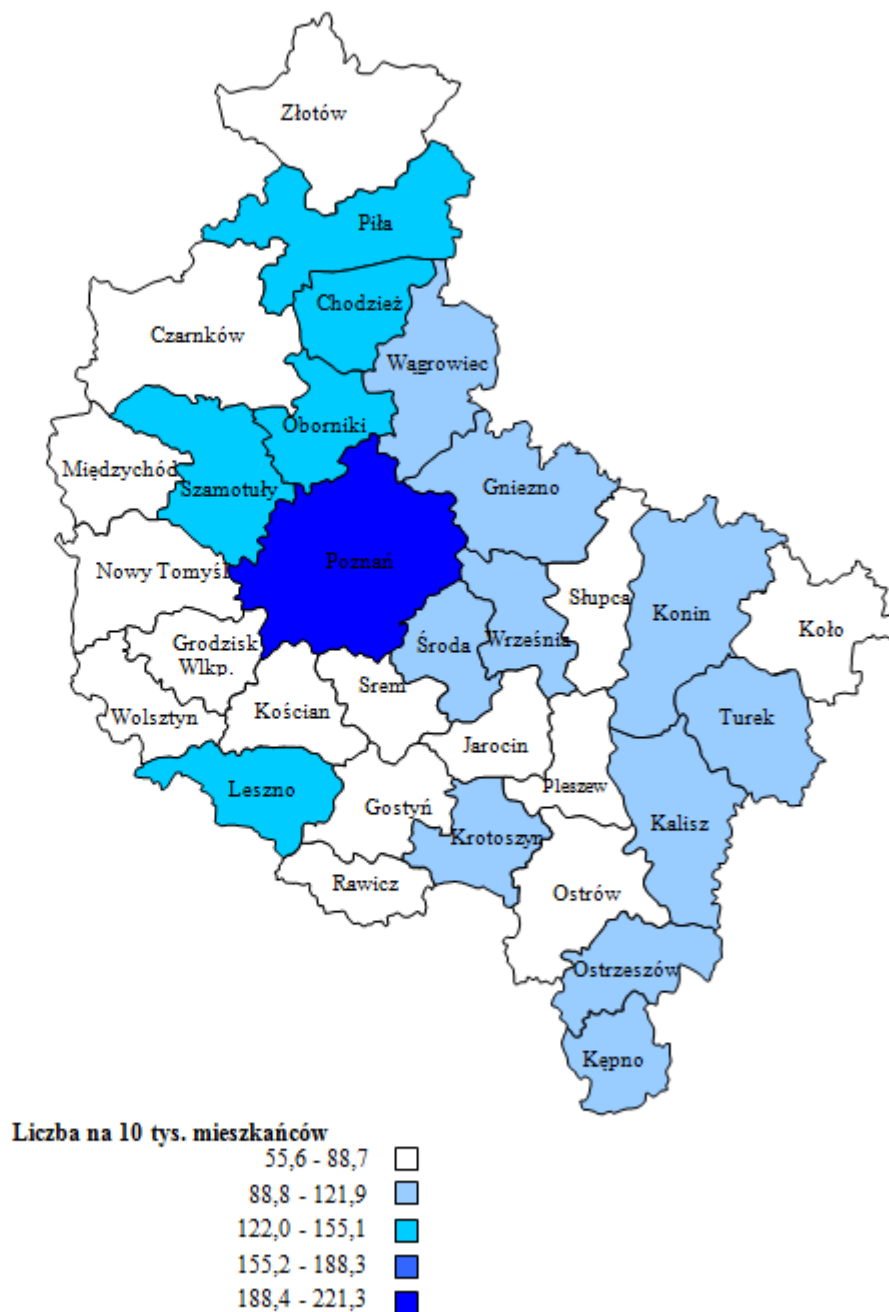
15,0 - 39,8	□
39,9 - 64,7	□
64,8 - 89,6	□
89,7 - 114,5	□
114,6 - 139,0	□

KRYTERIA POWIATOWE/GMINNE

- ⌘ zagrożenie przestępczością ogółem (przestępstwa stwierdzone)
- ⌘ zagrożenie przestępczością kryminalną
- ⌘ zagrożenie przestępczością kryminalną w 7 podstawowych kategoriach
- ⌘ zagrożenie przestępczością gospodarczą
- ⌘ zagrożenie przestępczością narkotykową
- ⌘
- ⌘ zagrożenie wykroczeniami szczególnie uciążliwymi społecznie
- ⌘ wyniki badań społecznych w zakresie poczucia bezpieczeństwa, uzupełniane o zagrożenia i oczekiwania zidentyfikowane w powiecie, podczas debat, przekazane przez dzielnicowych i inne podmioty pozapolicyjne
- ⌘ liczba wypadków drogowych
- ⌘ liczba ofiar śmiertelnych wypadków drogowych
- ⌘ zdiagnozowane zagrożenia i oczekiwania zgłoszone przez lokalne społeczności
- ⌘ wykaz najbardziej zagrożonych powiatów na terenie poszczególnych garnizonów
- ⌘ wykaz 5 km odcinków niebezpiecznych dróg krajowych i wojewódzkich



Zagrożenie przestępczością kryminalną (2015)

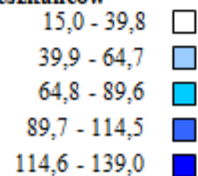


Jednostka	Liczba mieszkańców	Wskaźnik
KMP Kalisz	186 187	116,9
KMP Konin	205 531	115,6
KMP Leszno	119 038	132,0
KMP Poznań	904 574	221,3
KPP Chodzież	47 622	140,1
KPP Czarnków	88 045	71,4
KPP Gniezno	145 075	109,3
KPP Gostyń	76 193	86,9
KPP Grodzisk Wlkp.	51 217	74,6
KPP Jarocin	71 775	85,8
KPP Kępno	56 491	120,4
KPP Koło	88 848	79,9
KPP Kościan	79 023	79,2
KPP Krotoszyn	77 909	92,5
KPP Międzychód	37 126	61,7
KPP Nowy Tomyśl	74 538	77,5
KPP Oborniki	59 283	133,4
KPP Ostrów Wlkp.	161 403	102,0
KPP Ostrzeszów	55 405	85,4
KPP Piła	137 840	151,3
KPP Pleszew	63 282	80,0
KPP Rawicz	60 469	83,0
KPP Ślupca	62 398	51,3
KPP Szamotuły	89 922	132,2
KPP Śrem	57 156	55,6
KPP Środa Wlkp.	60 795	104,1
KPP Turek	84 477	100,1
KPP Wągrowiec	69 887	104,2
KPP Wolsztyn	56 979	85,5
KPP Września	76 929	95,5
KPP Złotów	69 998	78,0

Zagrożenie przestępczością kryminalną w 7 podstawowych kategoriach (2015)

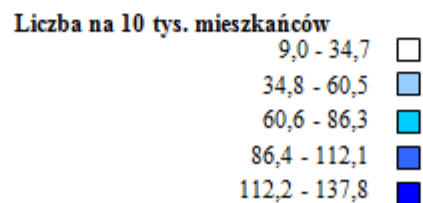
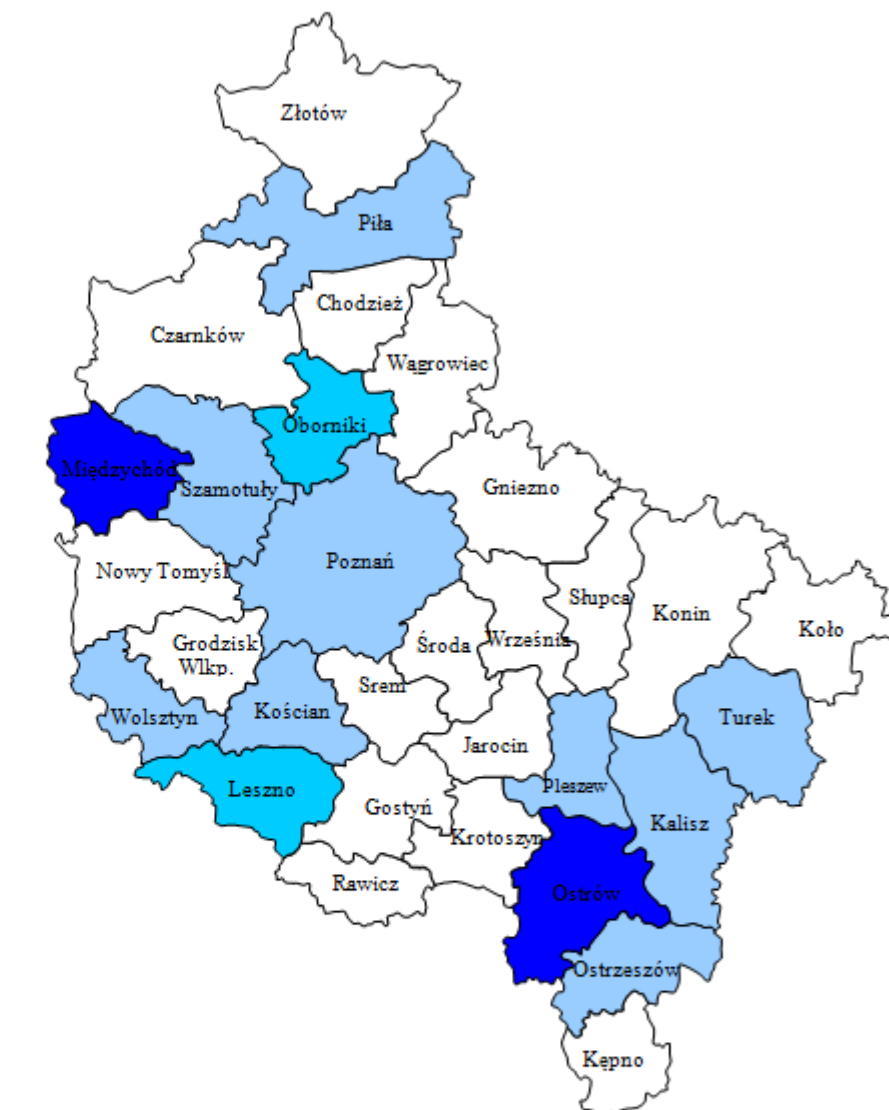


Liczba na 10 tys. mieszkańców



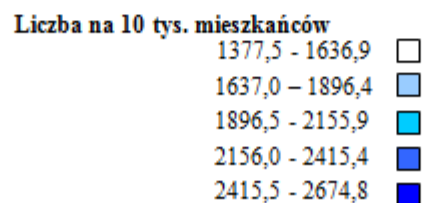
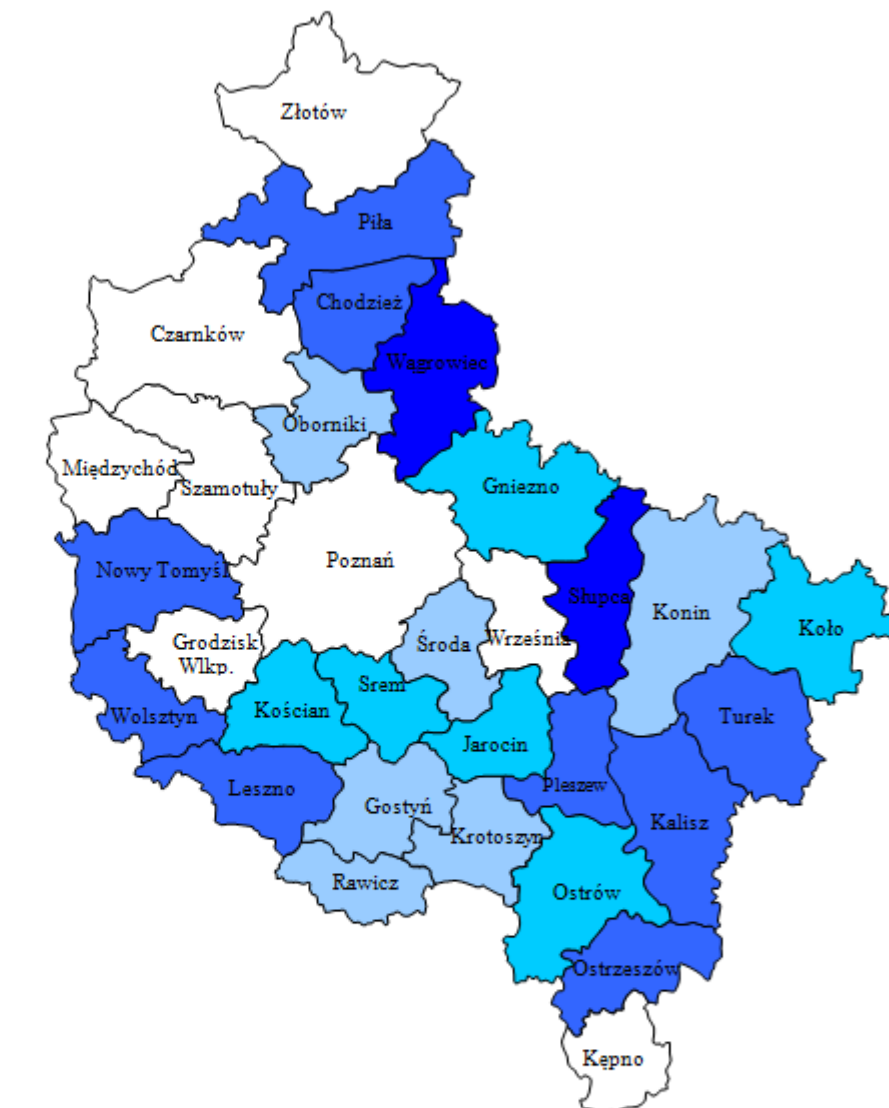
Jednostka	Liczba mieszkańców	Wskaźnik
KMP Kalisz	186 187	66,7
KMP Konin	205 531	63,6
KMP Leszno	119 038	52,6
KMP Poznań	904 574	139,0
KPP Chodzież	47 622	56,5
KPP Czarnków	88 045	37,7
KPP Gniezno	145 075	54,9
KPP Gostyń	76 193	37,7
KPP Grodzisk Wlkp.	51 217	40,4
KPP Jarocin	71 775	41,1
KPP Kępno	56 491	66,4
KPP Koło	88 848	39,3
KPP Kościan	79 023	28,0
KPP Krotoszyn	77 909	33,6
KPP Międzychód	37 126	33,9
KPP Nowy Tomyśl	74 538	29,0
KPP Oborniki	59 283	61,7
KPP Ostrów Wlkp.	161 403	53,3
KPP Ostrzeszów	55 405	42,8
KPP Piła	137 840	68,2
KPP Pleszew	63 282	29,4
KPP Rawicz	60 469	33,4
KPP Słupca	62 398	24,5
KPP Szamotuły	89 922	42,3
KPP Śrem	57 156	15,0
KPP Środa Wlkp.	60 795	37,7
KPP Turek	84 477	54,5
KPP Wągrowiec	69 887	46,2
KPP Wolsztyn	56 979	43,9
KPP Września	76 929	53,7
KPP Złotów	69 998	42,3

Zagrożenie przestępczością gospodarczą (2015)



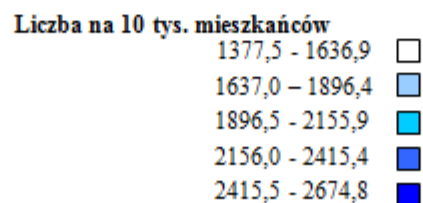
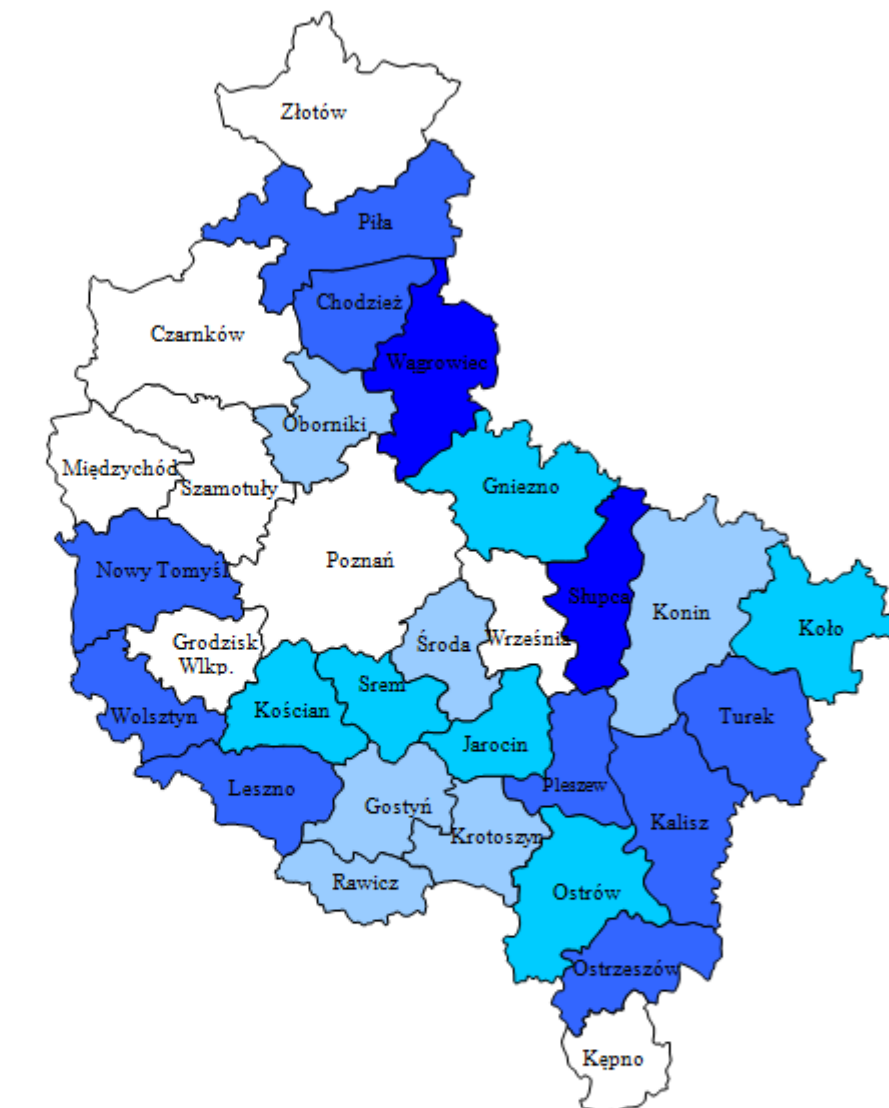
Jednostka	Liczba mieszkańców	Wskaźnik
KMP Kalisz	186 187	58,6
KMP Konin	205 531	17,6
KMP Leszno	119 038	65,4
KMP Poznań	904 574	41,1
KPP Chodzież	47 622	20,2
KPP Czarnków	88 045	12,2
KPP Gniezno	145 075	34,0
KPP Gostyń	76 193	26,5
KPP Grodzisk Wlkp.	51 217	33,4
KPP Jarocin	71 775	19,5
KPP Kępno	56 491	16,1
KPP Koło	88 848	34,2
KPP Kościan	79 023	55,8
KPP Krotoszyn	77 909	30,8
KPP Międzychód	37 126	124,4
KPP Nowy Tomyśl	74 538	16,4
KPP Oborniki	59 283	63,9
KPP Ostrów Wlkp.	161 403	137,8
KPP Ostrzeszów	55 405	34,8
KPP Piła	137 840	62,0
KPP Pleszew	63 282	45,2
KPP Rawicz	60 469	27,8
KPP Słupca	62 398	9,0
KPP Szamotuły	89 922	35,3
KPP Śrem	57 156	32,7
KPP Środa Wlkp.	60 795	16,8
KPP Turek	84 477	37,5
KPP Wągrowiec	69 887	24,2
KPP Wolsztyn	56 979	28,8
KPP Września	76 929	16,5
KPP Złotów	69 998	23,1

Zagrożenie wykroczeniami szczególnie uciążliwymi społecznie (2015)



Jednostka	Liczba mieszkańców	Wskaźnik
KMP Kalisz	186 187	2326,5
KMP Konin	205 531	1892,0
KMP Leszno	119 038	2168,7
KMP Poznań	904 574	1567,8
KPP Chodzież	47 622	2371,4
KPP Czarnków	88 045	1457,2
KPP Gniezno	145 075	2037,4
KPP Gostyń	76 193	1850,4
KPP Grodzisk Wlkp.	51 217	1402,9
KPP Jarocin	71 775	1938,4
KPP Kępno	56 491	1459,3
KPP Koło	88 848	1972,7
KPP Kościan	79 023	1996,9
KPP Krotoszyn	77 909	1850,5
KPP Międzychód	37 126	1555,8
KPP Nowy Tomyśl	74 538	2263,4
KPP Oborniki	59 283	1779,3
KPP Ostrów Wlkp.	161 403	2023,6
KPP Ostrzeszów	55 405	2212,4
KPP Piła	137 840	2307,0
KPP Pleszew	63 282	2309,3
KPP Rawicz	60 469	1874,7
KPP Słupca	62 398	2674,8
KPP Szamotuły	89 922	1455,6
KPP Śrem	57 156	1936,1
KPP Środa Wlkp.	60 795	1778,6
KPP Turek	84 477	2022,3
KPP Wągrowiec	69 887	2546,7
KPP Wolsztyn	56 979	2164,1
KPP Września	76 929	1491,1
KPP Złotów	69 998	1377,5

Zagrożenie wykroczeniami szczególnie uciążliwymi społecznie (2015)



Jednostka	Liczba mieszkańców	Wskaźnik
KMP Kalisz	186 187	2326,5
KMP Konin	205 531	1892,0
KMP Leszno	119 038	2168,7
KMP Poznań	904 574	1567,8
KPP Chodzież	47 622	2371,4
KPP Czarnków	88 045	1457,2
KPP Gniezno	145 075	2037,4
KPP Gostyń	76 193	1850,4
KPP Grodzisk Wlkp.	51 217	1402,9
KPP Jarocin	71 775	1938,4
KPP Kępno	56 491	1459,3
KPP Koło	88 848	1972,7
KPP Kościan	79 023	1996,9
KPP Krotoszyn	77 909	1850,5
KPP Międzychód	37 126	1555,8
KPP Nowy Tomyśl	74 538	2263,4
KPP Oborniki	59 283	1779,3
KPP Ostrów Wlkp.	161 403	2023,6
KPP Ostrzeszów	55 405	2212,4
KPP Piła	137 840	2307,0
KPP Pleszew	63 282	2309,3
KPP Rawicz	60 469	1874,7
KPP Słupca	62 398	2674,8
KPP Szamotuły	89 922	1455,6
KPP Śrem	57 156	1936,1
KPP Środa Wlkp.	60 795	1778,6
KPP Turek	84 477	2022,3
KPP Wągrowiec	69 887	2546,7
KPP Wolsztyn	56 979	2164,1
KPP Września	76 929	1491,1
KPP Złotów	69 998	1377,5

LOKALNE MAPY ZAGROZEŃ – REKOMENDACJE I SPODZIEWANE EFEKTY

- **Wiodąca rola diagnozy powiatowej/gminnej** (głównie na tym poziomie są realizowane ustawowe zadania Policji, mające na celu zapewnienie poczucia bezpieczeństwa)
- **Monitorowanie nowych zjawisk, przestępstw, zagrożeń**
- **Zapewnienie dopływu informacji pochodzących z możliwie szerokich źródeł** (m.in. służby, inspekcje, społeczności lokalne)
- **Podkreślenie roli powiatowego koordynatora** (współpraca, koordynacja)
- **Systematyczne wykorzystywanie danych z diagnozy do organizowania służby i współpracy międzyinstytucjonalnej** (dyslokacja, karty zadań doraźnych, wspólne służby, ocena i relacjonowanie efektów działań)
- **Monitorowanie zaangażowania, efektów służby i modelowanie struktur organizacyjnych jednostek** (liczba policjantów kierowanych do służby, czas reakcji, struktury pionu prewencyjnego)

LOKALNE MAPY ZAGROZEŃ – REKOMENDACJE I SPODZIEWANE EFEKTY

- **Spotkania dzielnicowego i debaty społeczne** podstawowymi formami komunikowania i zbierania informacji o zagrożeniach
- **Diagnoza zagrożeń spełniająca oczekiwania** społeczne/institutionalne w zakresie dostępu do rzetelnej i pełnej informacji
- **Szersze wykorzystanie nowoczesnych narzędzi informatycznych/analitycznych** (ArcGIS, GeoMedia, MapInfo, GeoPortal – Internet/Intranet)
- **Współpraca medialna i wykorzystanie nowych form komunikacji** (pozyskiwanie informacji, publikowanie danych, inicjowanie dyskusji/debat)
- **Wzrost odpowiedzialności za lokalne bezpieczeństwo** (społeczna ocena skuteczności działania)
- **Uwzględnienie zróżnicowanego kręgu odbiorców informacji o zagrożeniach** (kryteria społeczne, terytorialne, środowiskowe)
- **Zwiększenie roli współpracy z ośrodkami naukowo-badawczymi** (ankieta, diagnoza, badania)

LOKALNE MAPY ZAGROZEŃ – DOBRE PRAKTYKI

MIEJSCA ZAGROZONE DLA TRASY PATROLOWEJ NR KP JEZYCE Z PODZIAŁEM NA REJONY DZIELNICOWYCH

Rejon nr 1 mł. asp. W. Musolf tel. 609 600 429

- ul. Zwierzyniecka ul. Bukowska - włamania do pojazdów (w godz. 10/18),
- Rondo Kaponiera – kradzieże kieszonkowe, bójki, pobicia, rozboje (cała doba),

Rejon nr 2 zastępstwo mł. asp. W. Musolf tel. 609 600 429

- ul. Dąbrowskiego ul. Słowackiego – grupowanie nieletnich, spożywanie alkoholu, dewastacje mienia (w godz. 16/23),
- ul. Asnyka (plac zabaw) - grupowanie nieletnich, spożywanie alkoholu, dewastacje mienia (w godz. 15/23),

Rejon nr 3 sierż. P. Adamczak tel. 609 600 385

- ul. Słowackiego ul. Wawrzyniaka – wybryki chuligańskie (w godz. 22/2),
- ul. Wawrzyniaka – wyłudzenie pieniędzy, spożywanie alkoholu (w godz. 9/20),
- ul. Jackowskiego – wyłudzenie pieniędzy „parkingowi” (w godz. 9/16)

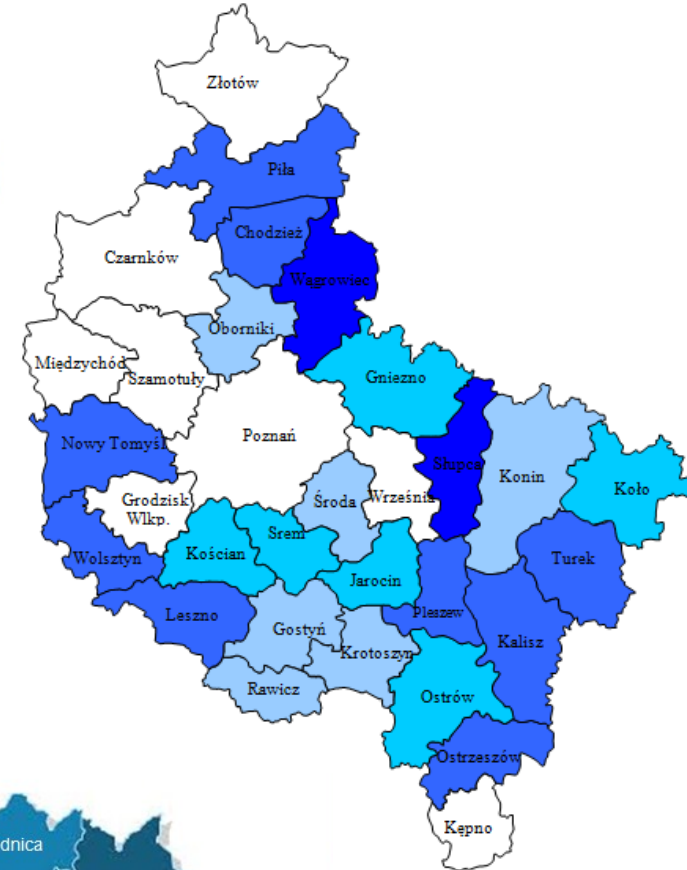
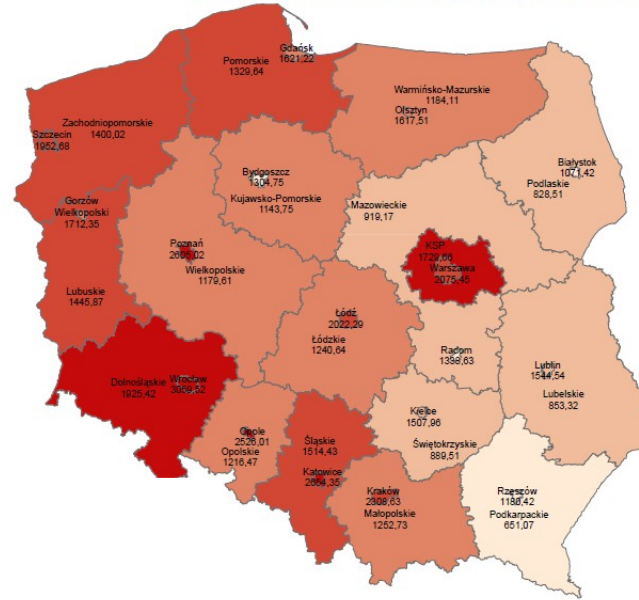
Rejon nr 4 st.post. K. Czwójdziński tel. 609 600 427

- ul. Staszica – spożywanie alkoholu (w godz. 20/2),
- ul. Szamarzewskiego – spożywanie alkoholu, dewastacje (w godz. 20/2)

Nowelizacja modelu tras patrolowych - uwzględnienie zadań (sygnałów społecznych)

Wykorzystanie kart zadań doraźnych

Utrzymywanie bieżącego kontaktu (adresy mailowe dzielnicowych)



LOKALNE MAPY ZAGROZEŃ

KONSULTACJE SPOŁECZNE

DYSKUSJA